



# Delémont-Chaux-de-Fonds-St-Ursanne-Delémont

Voir sur mobile

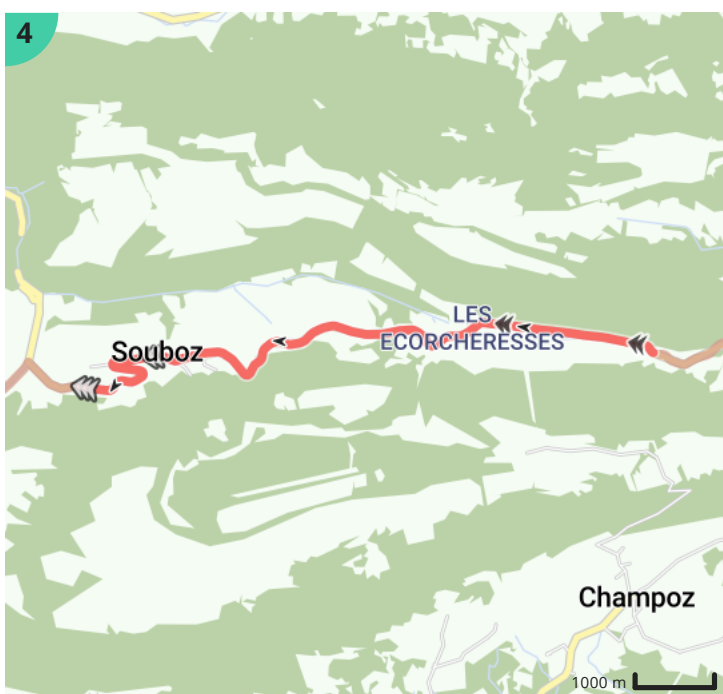
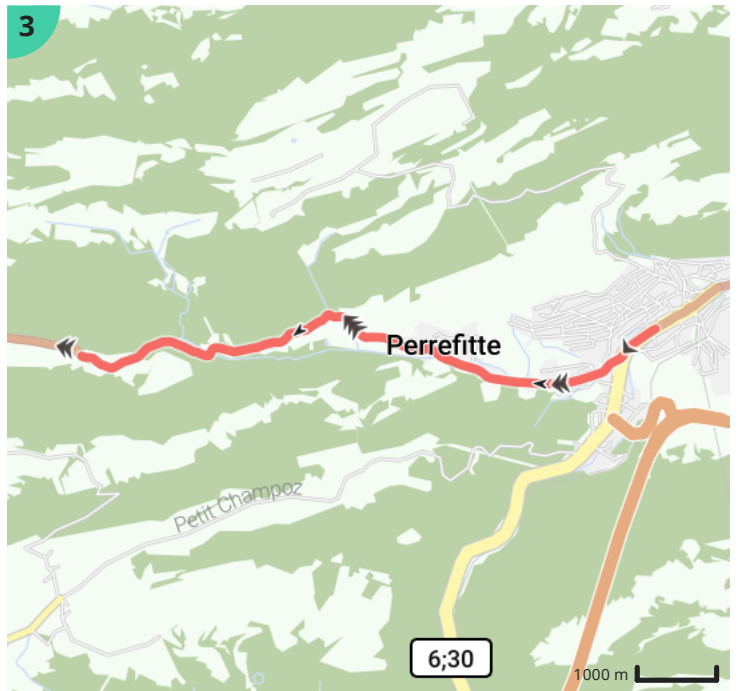
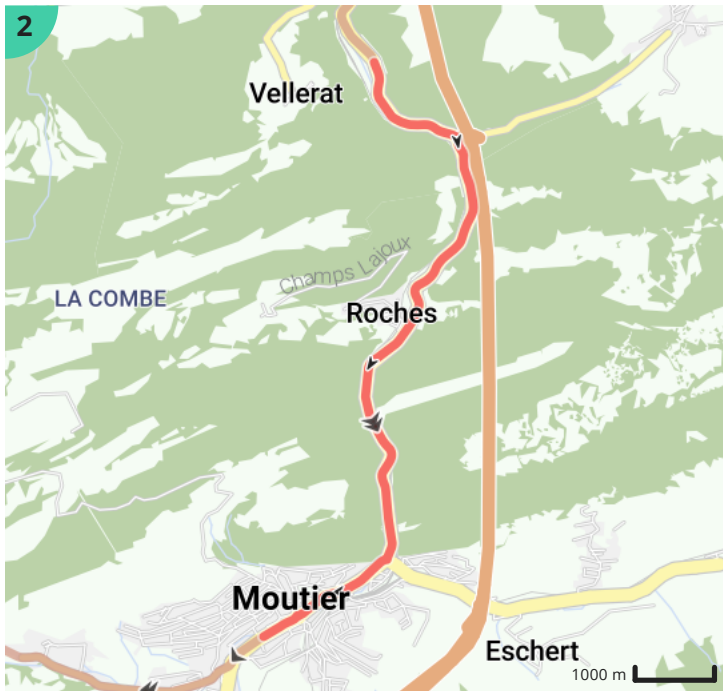
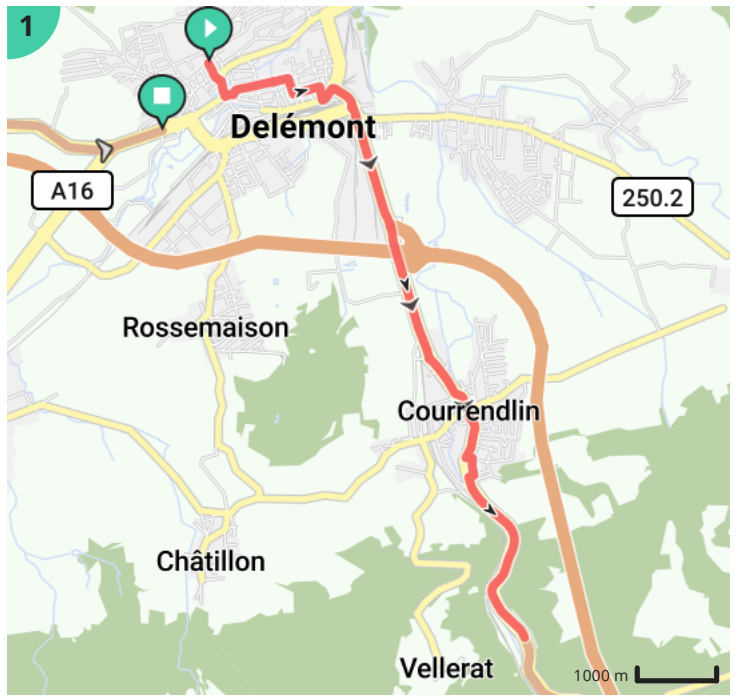


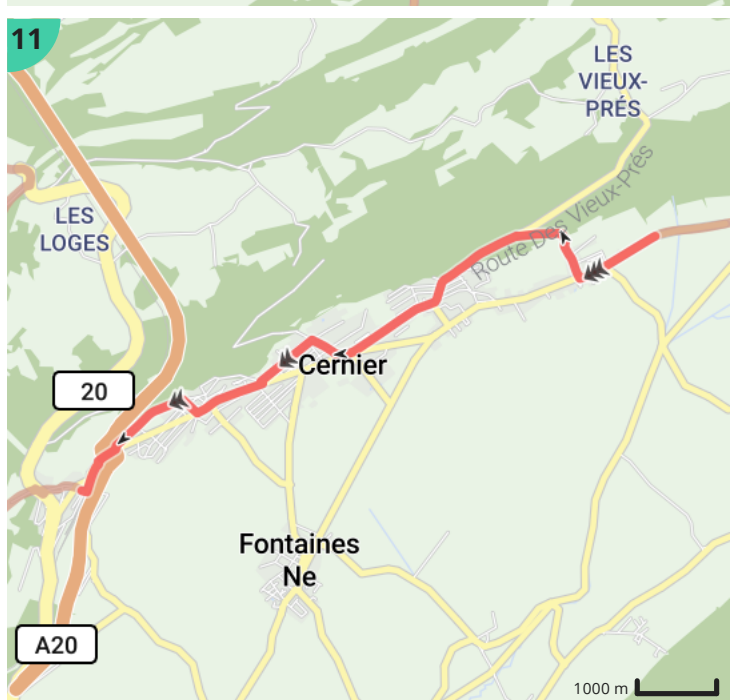
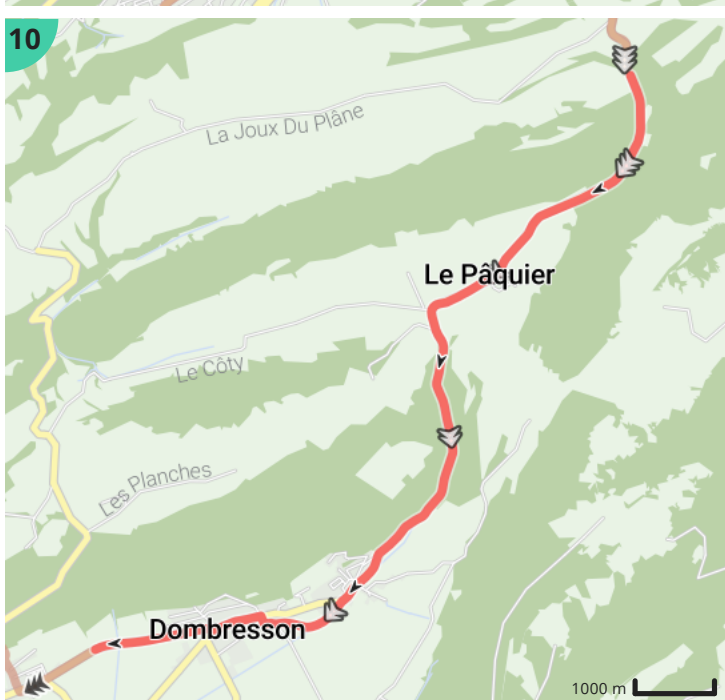
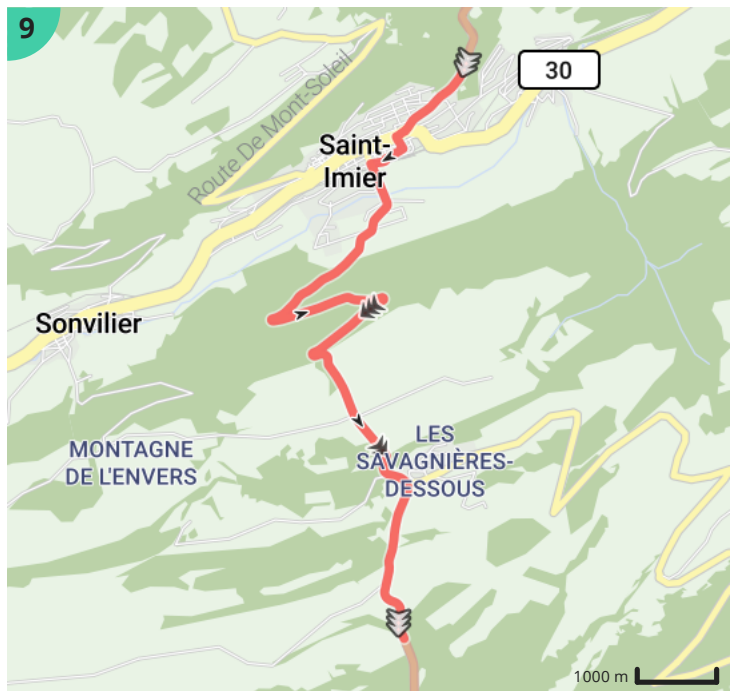
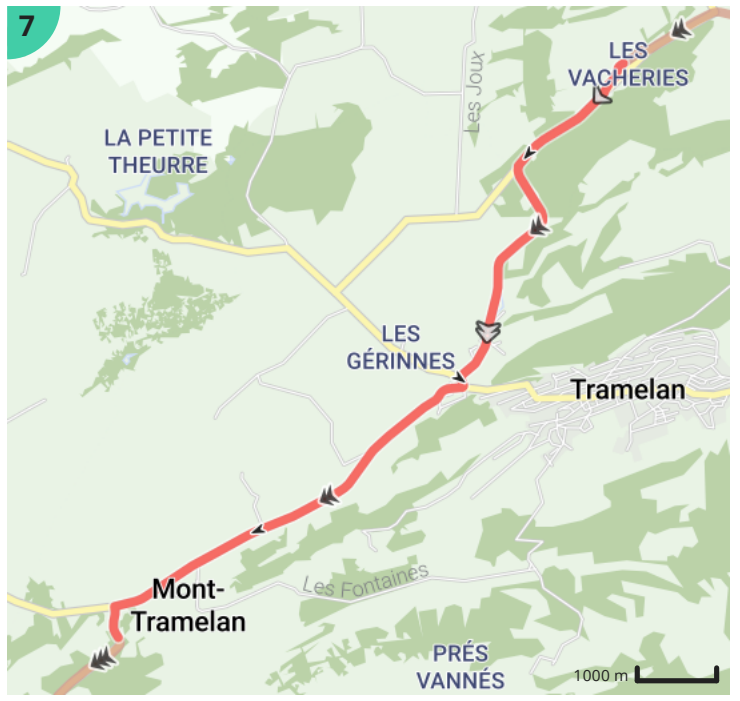
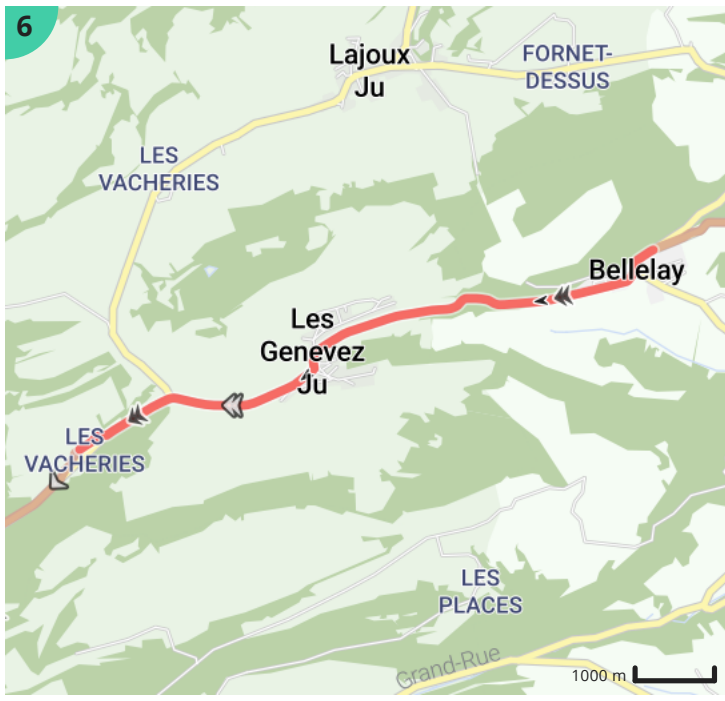
Par actumoto.ch

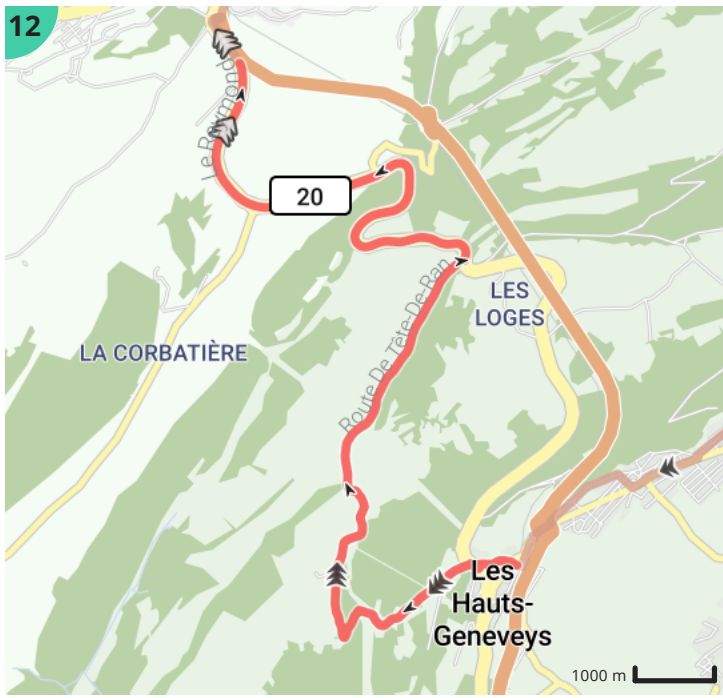
- Longueur: 212.7 km
- Montée: 4790 m
- Niveau de difficulté: 7/10
- Rue de Chêtré 1, 2800 Delémont, Jura, Suisse
- Route de Porrentruy, 2800 Delémont, Jura, Suisse

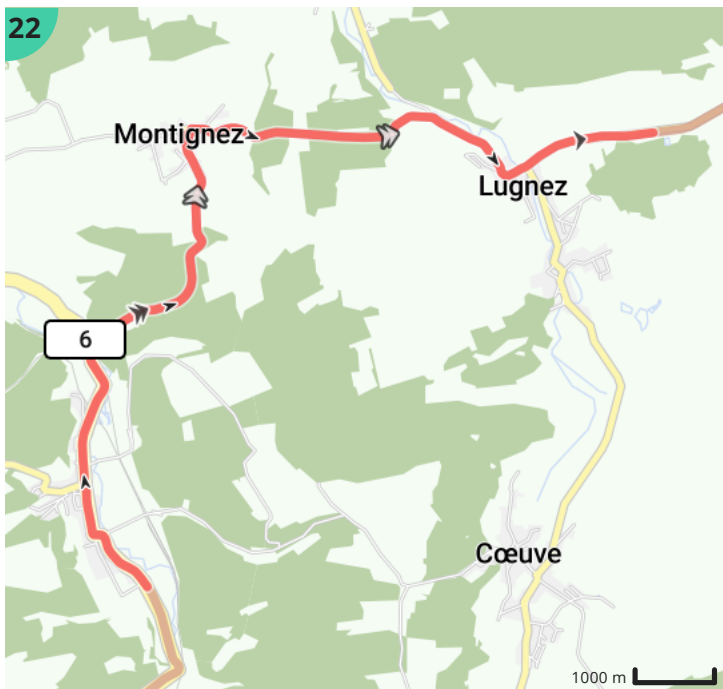
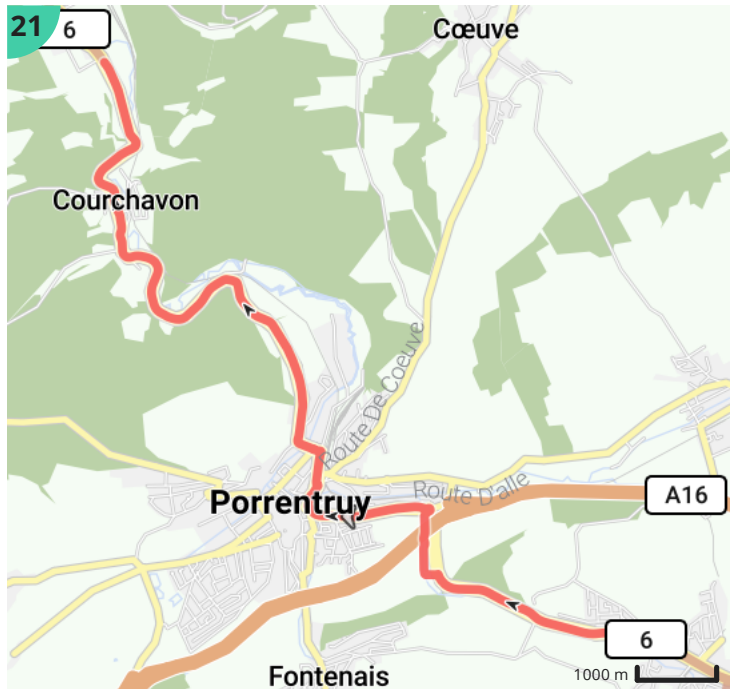
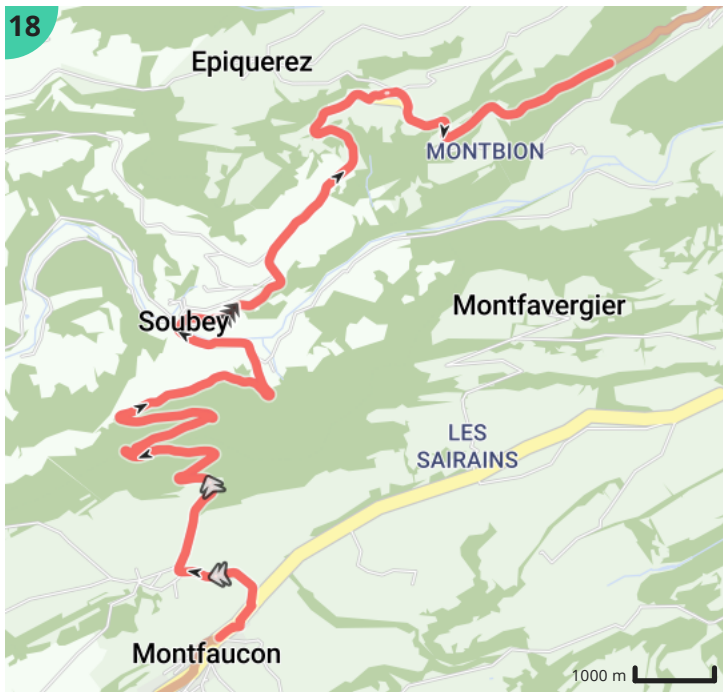
## Légende

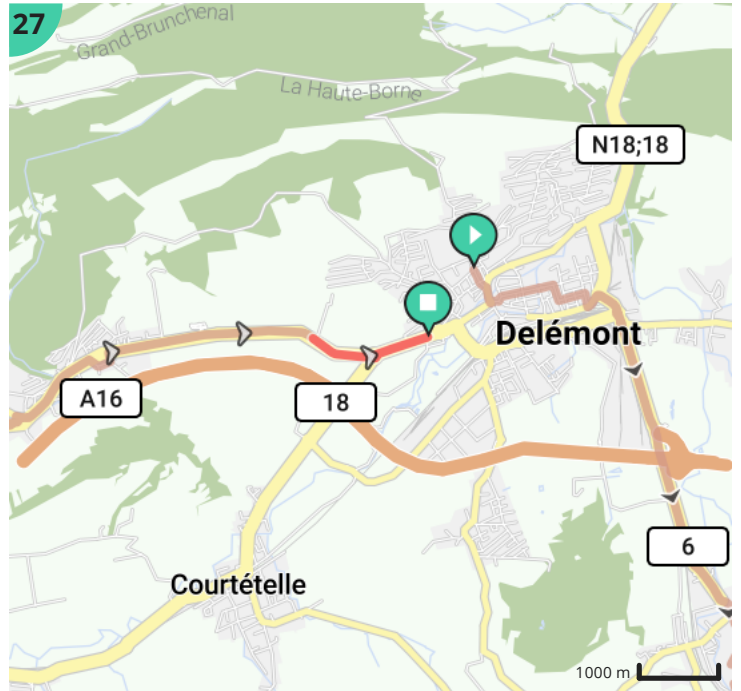
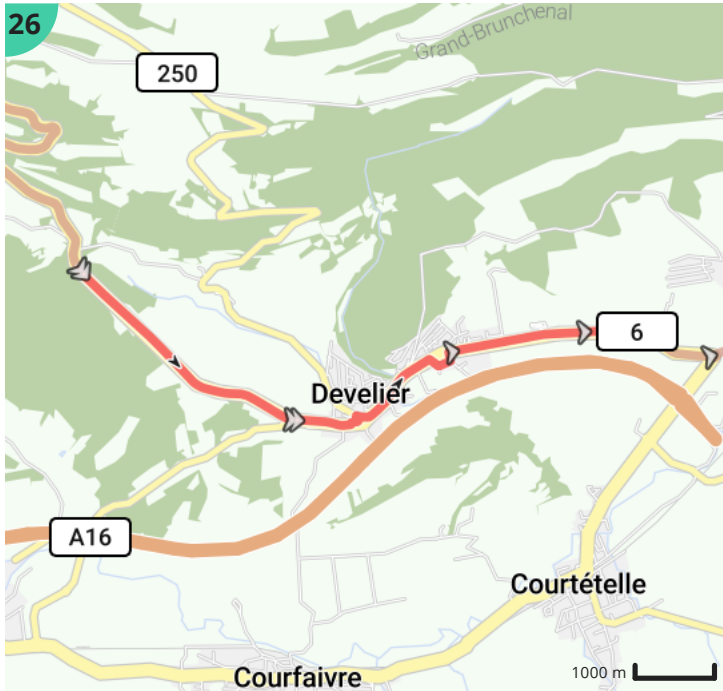
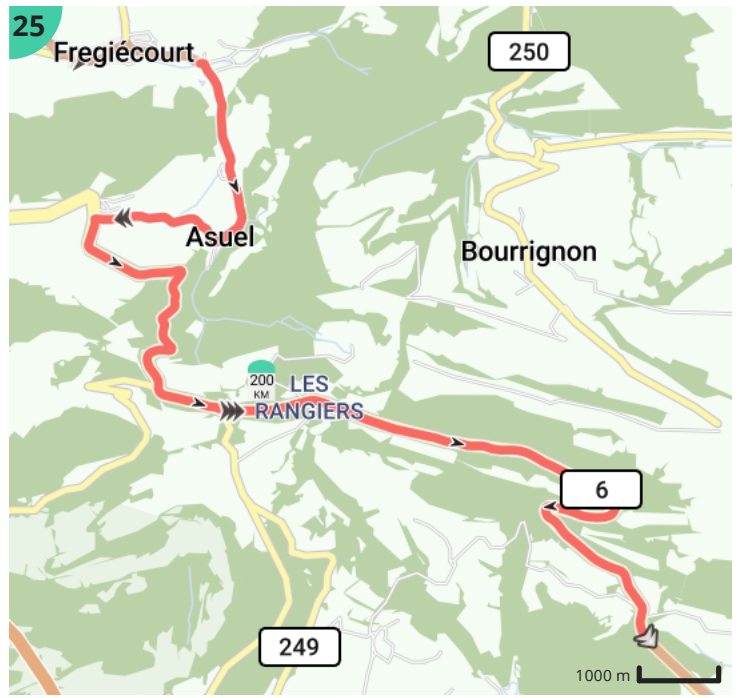
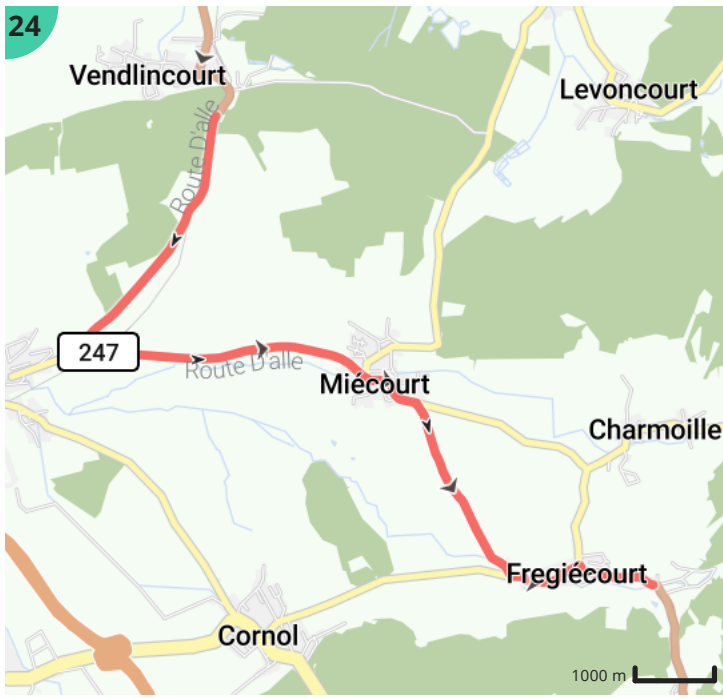
- Itinéraire
- Lieu d'intérêt
- Pente de l'ascension
- Pente de la descente



















































































Total	Type	Numéro de carte	Informations	Calendrier 60 km/h	Suivante
0.0 km		1	Rue de la Préfecture	0 min	197 m
0.2 km		1	Tourner à droite pour rester sur Rue des Moulins (Delémont)	0 min	129 m
0.33 km		1	Au rond-point, prenez sortie 3 pour rester sur Rue de la Maltière (Delémont)	0 min	96 m
0.42 km		1	Tourner à gauche pour rester sur Rue de l'Avenir (Delémont)	0 min	379 m
0.8 km		1	Tourner légèrement à droite pour rester sur Bellevoie (Delémont)	0 min	1 m
0.8 km		1	Tourner à gauche pour rester sur Rue de l'Avenir (Delémont)	0 min	137 m
0.94 km		1	Tourner à droite pour rester sur Rue du Jura (Delémont)	0 min	144 m
1.09 km		1	Tourner à gauche pour rester sur Rue Franche (Delémont)	1 min	237 m
1.32 km		1	Tourner à droite pour rester sur Rue des Pervenches (Delémont)	1 min	121 m
1.45 km		1	Tourner franchement à gauche pour rester sur Route de Moutier (Delémont)	1 min	134 m
1.58 km		1	Au rond-point, prenez sortie 1 pour rester sur Route de Moutier, N18, 18 (Delémont)	1 min	246 m
1.83 km		1	Au rond-point, prenez sortie 2 pour rester sur Route de Moutier, 6, N18 (Delémont)	1 min	108 m
1.94 km		1	Au rond-point, prenez sortie 1 pour rester sur 6, N18 (Delémont)	1 min	1.0 km
2.94 km		1	Au rond-point, prenez sortie 1 pour rester sur 6, N18 (Courrendlin)	2 min	96 m
3.04 km		1	Continuer tout droit pour rester sur 6 (Courrendlin)	3 min	1.11 km
4.15 km		1	Au rond-point, prenez sortie 2 pour rester sur Route de Delémont, 6 (Courrendlin)	4 min	418 m
4.57 km		1	Continuer tout droit pour rester sur 6 (Courrendlin)	4 min	22 m
4.59 km		1	Continuer tout droit pour rester sur Rue du 23-Juin, 6 (Courrendlin)	4 min	600 m
5.19 km		1	Tourner franchement à gauche pour rester sur Rue Rombos (Courrendlin)	5 min	57 m
5.25 km		1	Tourner à droite pour rester sur Rue Rombos (Courrendlin)	5 min	150 m
5.4 km		1	Tourner à droite pour rester sur Rue du Temple (Courrendlin)	5 min	47 m
5.45 km		1	Tourner à gauche pour rester sur Rue du 23-Juin, 6 (Courrendlin)	5 min	1.18 km
6.63 km		1	Continuer tout droit pour rester sur Choindez, 6 (Courrendlin)	6 min	1.52 km


























8.15 km	↑	2	Continuer tout droit pour rester sur 6 (Courrendlin)	8 min	130 m
8.28 km	↻	2		8 min	40 m
8.32 km	↑	2	Continuer tout droit pour rester sur La Roche Saint-Jean, 6 (Courrendlin)	8 min	1.41 km
9.73 km	↑	2	Continuer tout droit pour rester sur Route Principale, 6 (Roches BE)	9 min	1.2 km
10.93 km	↶	2	Tourner légèrement à gauche pour rester sur Rue des Gorges, 6 (Roches BE)	10 min	1.51 km
12.44 km	↷	2	Tourner à droite pour rester sur Rue des Gorges, 6, 30 (Moutier)	12 min	888 m
13.33 km	↷	2	Tourner légèrement à droite pour rester sur 6, 30 (Moutier)	13 min	38 m
13.36 km	↻	2	Au rond-point, prenez sortie 3 pour rester sur 6, 30 (Moutier)	13 min	56 m
13.42 km	↑	2	Continuer tout droit pour rester sur Rue Industrielle, 6, 30 (Moutier)	13 min	678 m
14.1 km	↻	3	Au rond-point, prenez sortie 1 pour rester sur 1367 (Moutier)	14 min	33 m
14.13 km	↷	3	Tourner légèrement à droite pour rester sur Rue de Chalière, 1367 (Moutier)	14 min	721 m
14.85 km	↑	3	Continuer tout droit pour rester sur Cagreu, 1367 (Moutier)	14 min	102 m
14.96 km	↑	3	Continuer tout droit pour rester sur Orgerie, 1367 (Perrefitte)	14 min	468 m
15.43 km	↑	3	Continuer tout droit pour rester sur Combe-Fabet, 1367 (Perrefitte)	15 min	317 m
15.74 km	↑	3	Continuer tout droit pour rester sur Bas du Village, 1367 (Perrefitte)	15 min	325 m
16.07 km	↑	3	Continuer tout droit pour rester sur 1367 (Perrefitte)	16 min	9.94 km
26.01 km	↶	5		26 min	1.01 km
27.01 km	↶	5	Tourner légèrement à gauche pour rester sur Clos Eclairon (Petit-Val)	27 min	541 m
27.55 km	↷	5	Tourner à droite pour rester sur 1371 (Petit-Val)	27 min	787 m
28.34 km	↶	5	Tourner à gauche pour rester sur 248.4 (Petit-Val)	28 min	3.4 km
31.75 km	↷	6	Tourner à droite pour rester sur Route des Genevez, 1369 (Saicourt)	31 min	1.63 km
33.37 km	↑	6	Continuer tout droit pour rester sur 1369 (Les Genevez JU)	33 min	1.06 km
34.43 km	↑	6	Continuer tout droit pour rester sur Route de Bellelay, 1369 (Les Genevez JU)	34 min	1.19 km
35.62 km	↑	6	Continuer tout droit pour rester sur 1369 (Les Genevez JU)	35 min	1.24 km
36.86 km	↗	6	Restez sur la droite pour rester sur Les Vacheries (Les Genevez JU)	36 min	594 m






















37.46 km		7	Tourner légèrement à droite pour rester sur 1383 (Les Genevez JU)	37 min	984 m
38.44 km		7	Restez sur la gauche pour rester sur 1372 (Les Genevez JU)	38 min	1.29 km
39.73 km		7	Continuer tout droit pour rester sur Les Reussilles, 1372 (Tramelan)	39 min	887 m
40.61 km		7	Tourner à gauche pour rester sur 248.1 (Tramelan)	40 min	80 m
40.69 km		7	Au rond-point, prenez sortie 1 pour rester sur Le Saucy, 248.1 (Tramelan)	40 min	563 m
41.26 km		7	Continuer tout droit pour rester sur 248.1 (Tramelan)	41 min	3.11 km
44.37 km		7	Tourner à gauche pour rester sur 248.2 (Mont-Tramelan)	44 min	7.07 km
51.44 km		9	Continuer tout droit pour rester sur Route de Tramelan, 248.2 (Saint-Imier)	51 min	561 m
52.0 km		9	Tourner à droite pour rester sur Rue Docteur Schwab, 30 (Saint-Imier)	52 min	93 m
52.1 km		9	Tourner à gauche pour rester sur Rue de la Suze (Saint-Imier)	52 min	121 m
52.22 km		9	Tourner à droite pour rester sur Rue de la Gare (Saint-Imier)	52 min	165 m
52.38 km		9	Au rond-point, prenez sortie 2 pour rester sur Plateau de la Gare (Saint-Imier)	52 min	164 m
52.55 km		9	Tourner franchement à gauche pour rester sur Rue de Châtillon, 1328 (Saint-Imier)	52 min	289 m
52.84 km		9	Continuer tout droit pour rester sur 1328 (Saint-Imier)	52 min	9.06 km
61.89 km		10		1 h 1 min	2.75 km
64.65 km		10	Continuer tout droit pour rester sur Route des Fontaines, 1356 (Val-de-Ruz)	1 h 4 min	560 m
65.21 km		10	Restez sur la gauche pour rester sur La Charrière (Val-de-Ruz)	1 h 5 min	773 m
65.98 km		10	Tourner à droite pour rester sur Chemin de l'Eglise (Val-de-Ruz)	1 h 5 min	84 m
66.07 km		10	Tourner à gauche pour rester sur Grand'Rue, 1356 (Val-de-Ruz)	1 h 6 min	861 m
66.93 km		10	Continuer tout droit pour rester sur Grand-Rue, 1356 (Val-de-Ruz)	1 h 6 min	1.38 km
68.31 km		11	Tourner à droite pour rester sur Rue Ami-Girard (Val-de-Ruz)	1 h 8 min	210 m
68.52 km		11		1 h 8 min	66 m
68.59 km		11		1 h 8 min	550 m
69.14 km		11	Tourner légèrement à gauche pour rester sur Route des Vieux-Prés (Val-de-Ruz)	1 h 9 min	953 m


























70.09 km		11	Restez sur la droite pour rester sur Rue des Esserts (Val-de-Ruz)	1 h 10 min	835 m
70.93 km		11	Tourner légèrement à droite pour rester sur Rue Frédéric Soguel, 1356 (Val-de-Ruz)	1 h 10 min	56 m
70.98 km		11	Restez sur la droite pour rester sur Crêt Debély (Val-de-Ruz)	1 h 10 min	343 m
71.33 km		11	Tourner à gauche pour rester sur Rue des Monts (Val-de-Ruz)	1 h 11 min	573 m
71.9 km		11	Tourner à gauche pour rester sur Rue des Monts (Val-de-Ruz)	1 h 11 min	25 m
71.92 km		11	Tourner franchement à droite pour rester sur Rue du Bois du Pâquier, 1356 (Val-de-Ruz)	1 h 11 min	630 m
72.55 km		11	Tourner à droite pour rester sur Rue de la Côte (Val-de-Ruz)	1 h 12 min	175 m
72.73 km		11	Tourner à gauche pour rester sur Rue de la Côte (Val-de-Ruz)	1 h 12 min	479 m
73.21 km		11	Continuer tout droit pour rester sur Rue Vyfonte (Val-de-Ruz)	1 h 13 min	268 m
73.48 km		11	Tourner à droite pour rester sur 1356 (Val-de-Ruz)	1 h 13 min	183 m
73.66 km		11	Tourner à gauche pour rester sur Rue du Châtelard (Val-de-Ruz)	1 h 13 min	264 m
73.93 km		11		1 h 13 min	29 m
73.96 km		11		1 h 13 min	20 m
73.98 km		12	Continuer tout droit pour rester sur Crêt-du-Jura (Val-de-Ruz)	1 h 13 min	87 m
74.06 km		12	Restez sur la droite pour rester sur Vy-Creuse (Val-de-Ruz)	1 h 14 min	334 m
74.4 km		12	Tourner à droite pour rester sur Vy-Creuse (Val-de-Ruz)	1 h 14 min	16 m
74.41 km		12	Tourner à droite pour rester sur Route de la République, 20 (Val-de-Ruz)	1 h 14 min	82 m
74.5 km		12	Tourner à gauche pour rester sur Chemin des Gollières (Val-de-Ruz)	1 h 14 min	276 m
74.77 km		12		1 h 14 min	1.86 km
76.64 km		12		1 h 16 min	1.23 km
77.86 km		12	Continuer tout droit pour rester sur Route de Tête-de-Ran (Val-de-Ruz)	1 h 17 min	1.95 km
79.81 km		12		1 h 19 min	31 m
79.84 km		12	Tourner à gauche pour rester sur Route de la Vue-des-Alpes, 20 (Val-de-Ruz)	1 h 19 min	5.32 km
85.17 km		13	Tourner légèrement à droite pour rester sur Route de la Vue-des-Alpes, 20 (La Chaux-de-Fonds)	1 h 25 min	57 m
85.22 km		13	Au rond-point, prenez sortie 3 pour rester sur Rue de l'Hôtel-de-Ville (La Chaux-de-Fonds)	1 h 25 min	1.69 km

86.92 km	↑	13	Continuer tout droit pour rester sur Rue de la Balance (La Chaux-de-Fonds)	1 h 26 min	63 m
86.98 km	↑	13	Continuer tout droit pour rester sur Rue de la Balance, 18 (La Chaux-de-Fonds)	1 h 26 min	99 m
87.08 km	↑	13	Continuer tout droit pour rester sur Rue de la Balance (La Chaux-de-Fonds)	1 h 27 min	234 m
87.31 km	↶	13	Tourner à gauche pour rester sur Rue de Bel-Air (La Chaux-de-Fonds)	1 h 27 min	682 m
88.0 km	↷	13	Tourner à droite pour rester sur Rue de Chasseral (La Chaux-de-Fonds)	1 h 27 min	529 m
88.53 km	↶	13	Tourner à gauche pour rester sur Rue de la Printanière (La Chaux-de-Fonds)	1 h 28 min	29 m
88.56 km	↗	13	Restez sur la droite pour rester sur Rue des Rochettes (La Chaux-de-Fonds)	1 h 28 min	121 m
88.68 km	↶	13	Tourner à gauche pour rester sur Rue de Biaufond, 168 (La Chaux-de-Fonds)	1 h 28 min	1.4 km
90.08 km	↑	13	Continuer tout droit pour rester sur 168 (La Chaux-de-Fonds)	1 h 30 min	8.88 km
98.96 km	↗	14	Restez sur la droite pour rester sur Les Côtes-du-Doubs (La Chaux-de-Fonds)	1 h 38 min	194 m
99.16 km	↑	14		1 h 39 min	5.4 km
104.56 km	↗	15		1 h 44 min	45 m
104.6 km	↷	15		1 h 44 min	30 m
104.63 km	↶	15		1 h 44 min	1.2 km
105.83 km	↑	15	Continuer tout droit pour rester sur Rue du Doubs (Les Bois)	1 h 45 min	125 m
105.95 km	↻	15	Au rond-point, prenez sortie 2 pour rester sur Route de Biaufond (Les Bois)	1 h 45 min	126 m
106.08 km	↶	15	Tourner à gauche pour rester sur Rue du Doubs (Les Bois)	1 h 46 min	328 m
106.41 km	↶	15	Tourner à gauche pour rester sur Rue Guillaume-Triponez, 18 (Les Bois)	1 h 46 min	1.26 km
107.67 km	↑	15	Continuer tout droit pour rester sur 18 (Les Bois)	1 h 47 min	5.71 km
113.38 km	↻	16	Au rond-point, prenez sortie 1 pour rester sur Rue de la Rauracie, 18 (Le Noirmont)	1 h 53 min	971 m
114.35 km	↑	16	Continuer tout droit pour rester sur 18 (Le Noirmont)	1 h 54 min	1.67 km
116.02 km	↻	16	Au rond-point, prenez sortie 2 pour rester sur 18 (Muriaux)	1 h 56 min	2.08 km
118.1 km	↑	17	Continuer tout droit pour rester sur Rue Bel-Air, 18 (Saignelégier)	1 h 58 min	753 m
118.85 km	↻	17	Au rond-point, prenez sortie 1 pour rester sur Place du 23-Juin, 18 (Saignelégier)	1 h 58 min	72 m

118.92 km		17	Au rond-point, prenez sortie 2 pour rester sur Rue de l'Hôpital, 18 (Saignelégier)	1 h 58 min	973 m
119.9 km		17	Continuer tout droit pour rester sur 18 (Saignelégier)	1 h 59 min	223 m
120.12 km		17	Continuer tout droit pour rester sur Au Village, 18 (Le Bémont JU)	2 h 0 min	352 m
120.47 km		17		2 h 0 min	49 m
120.52 km		17	Tourner à gauche pour rester sur Au Village (Le Bémont JU)	2 h 0 min	56 m
120.58 km		17	Tourner légèrement à droite pour rester sur Au Village, 18 (Le Bémont JU)	2 h 0 min	2.89 km
123.47 km		17	Continuer tout droit pour rester sur Rue de la Communance, 18 (Montfaucon)	2 h 3 min	443 m
123.91 km		17	Tourner à gauche pour rester sur Rue de la Poste (Montfaucon)	2 h 3 min	303 m
124.21 km		17	Continuer tout droit pour rester sur Place du 23-Juin (Montfaucon)	2 h 4 min	66 m
124.28 km		18	Tourner à gauche pour rester sur Place du 23-Juin, 18 (Montfaucon)	2 h 4 min	197 m
124.48 km		18		2 h 4 min	61 m
124.54 km		18		2 h 4 min	49 m
124.59 km		18	Tourner à droite pour rester sur Route de Péchillard, 18 (Montfaucon)	2 h 4 min	170 m
124.76 km		18		2 h 4 min	344 m
125.1 km		18	Continuer tout droit pour rester sur Sur le Begnon (Les Enfers)	2 h 5 min	273 m
125.38 km		18	Continuer tout droit pour rester sur Route Principale (Les Enfers)	2 h 5 min	530 m
125.91 km		18		2 h 5 min	4.01 km
129.92 km		18		2 h 9 min	2.44 km
132.36 km		18	Continuer tout droit pour rester sur Champ des Veaux (Soubey)	2 h 12 min	2.55 km
134.91 km		18	Continuer tout droit pour rester sur Route du Clos du Doubs (Clos du Doubs)	2 h 14 min	1.25 km
136.17 km		18		2 h 16 min	253 m
136.42 km		18		2 h 16 min	228 m
136.65 km		18	Tourner légèrement à gauche pour rester sur Route du Clos du Doubs (Clos du Doubs)	2 h 16 min	3.44 km
140.09 km		19	Continuer tout droit pour rester sur Route Principale (Clos du Doubs)	2 h 20 min	690 m
140.78 km		19		2 h 20 min	875 m

141.66 km		19		2 h 21 min	449 m
142.11 km		19		2 h 22 min	876 m
142.98 km		19	Tourner à gauche pour rester sur Route du Clos du Doubs (Clos du Doubs)	2 h 22 min	3.31 km
146.29 km		19	Tourner à droite pour rester sur Route du Clos du Doubs, 249 (Clos du Doubs)	2 h 26 min	310 m
146.6 km		20	Continuer tout droit pour rester sur Route du Clos du Doubs (Clos du Doubs)	2 h 26 min	13 m
146.61 km		20		2 h 26 min	938 m
147.55 km		20	Continuer tout droit pour rester sur Rue du 23-Juin (Clos du Doubs)	2 h 27 min	16 m
147.57 km		20	Tourner à gauche pour rester sur La Ruelle (Clos du Doubs)	2 h 27 min	79 m
147.65 km		20	Tourner à droite pour rester sur Rue de l'Hôpital (Clos du Doubs)	2 h 27 min	32 m
147.68 km		20	Tourner à droite pour rester sur Rue Verdat (Clos du Doubs)	2 h 27 min	5 m
147.69 km		20	Tourner à gauche pour rester sur Rue Basse (Clos du Doubs)	2 h 27 min	225 m
147.91 km		20	Tourner à gauche pour rester sur Rue du 23-Juin (Clos du Doubs)	2 h 27 min	20 m
147.93 km		20	Continuer tout droit pour rester sur Route de la Croix (Clos du Doubs)	2 h 27 min	90 m
148.02 km		20	Tourner à droite pour rester sur Route de la Croix (Clos du Doubs)	2 h 28 min	3.31 km
151.33 km		20		2 h 31 min	3.36 km
154.69 km		20	Continuer tout droit pour rester sur Route des Romains (Courgenay)	2 h 34 min	733 m
155.42 km		20	Tourner légèrement à gauche pour rester sur Route du Monterri (Courgenay)	2 h 35 min	878 m
156.3 km		20	Tourner légèrement à gauche pour rester sur Amont-l'Ave (Courgenay)	2 h 36 min	255 m
156.56 km		20	Tourner à droite pour rester sur Rue de l'Eglise (Courgenay)	2 h 36 min	102 m
156.66 km		20	Tourner à gauche pour rester sur Rue Pierre-Péquignat, 6 (Courgenay)	2 h 36 min	2.64 km
159.3 km		21	Continuer tout droit pour rester sur Route de Courgenay, 6 (Porrentruy)	2 h 39 min	128 m
159.43 km		21	Tourner à gauche pour rester sur Au Voyeboeuf (Porrentruy)	2 h 39 min	682 m
160.11 km		21	Au rond-point, prenez sortie 4 pour rester sur Route de Courgenay, 6 (Porrentruy)	2 h 40 min	1.13 km
161.25 km		21	Au rond-point, prenez sortie 2 pour rester sur Faubourg St-Germain, 6 (Porrentruy)	2 h 41 min	209 m

161.46 km		21	Au rond-point, prenez sortie 2 pour rester sur Rue du Jura, 6 (Porrentruy)	2 h 41 min	308 m
161.76 km		21	Au rond-point, prenez sortie 2 pour rester sur Rue Xavier-Stockmar, 6 (Porrentruy)	2 h 41 min	80 m
161.85 km		21	Au rond-point, prenez sortie 1 pour rester sur Rue Xavier-Stockmar, 6 (Porrentruy)	2 h 41 min	1.21 km
163.06 km		21	Continuer tout droit pour rester sur 6 (Porrentruy)	2 h 43 min	1.73 km
164.79 km		21	Continuer tout droit pour rester sur Route Cantonale, 6 (Courchavon)	2 h 44 min	1.07 km
165.86 km		21	Continuer tout droit pour rester sur 6 (Courchavon)	2 h 45 min	768 m
166.63 km		21	Continuer tout droit pour rester sur Route de Porrentruy, 6 (Courchavon)	2 h 46 min	2.36 km
169.0 km		22	Continuer tout droit pour rester sur Route Principale, 6 (Basse-Allaine)	2 h 48 min	463 m
169.46 km		22	Continuer tout droit pour rester sur Grandgourt, 6 (Basse-Allaine)	2 h 49 min	354 m
169.81 km		22	Tourner à droite pour rester sur 246.1 (Basse-Allaine)	2 h 49 min	1.94 km
171.76 km		22	Continuer tout droit pour rester sur Route du Prieuré, 246.1 (Basse-Allaine)	2 h 51 min	606 m
172.36 km		22	Tourner à droite pour rester sur Ruelle de l'Eglise (Basse-Allaine)	2 h 52 min	76 m
172.44 km		22	Tourner à droite pour rester sur Route de Lugnez, 246.1 (Basse-Allaine)	2 h 52 min	1.2 km
173.64 km		22	Continuer tout droit pour rester sur Route de Montignez, 246.1 (Lugnez)	2 h 53 min	3.58 km
177.22 km		23	Continuer tout droit pour rester sur Route de Lugnez, 246.1 (Beurnevésin)	2 h 57 min	1.55 km
178.77 km		23	Tourner légèrement à droite pour rester sur Route de Lugnez (Beurnevésin)	2 h 58 min	16 m
178.79 km		23	Continuer tout droit pour rester sur Route de Lugnez, 246.1 (Beurnevésin)	2 h 58 min	45 m
178.83 km		23	Tourner à droite pour rester sur Route Principale, 246.1 (Beurnevésin)	2 h 58 min	371 m
179.2 km		23	Tourner à droite pour rester sur Route de Bonfol, 247.1 (Beurnevésin)	2 h 59 min	164 m
179.37 km		23	Continuer tout droit pour rester sur 247.1 (Beurnevésin)	2 h 59 min	382 m
179.75 km		23	Continuer tout droit pour rester sur Rue de la Vendline, 247.1 (Beurnevésin)	2 h 59 min	2.8 km
182.55 km		23	Continuer tout droit pour rester sur Prés Rougeat, 247.1 (Bonfol)	3 h 2 min	104 m
182.66 km		23	Tourner légèrement à gauche pour rester sur 247.1 (Bonfol)	3 h 2 min	588 m

183.25 km	↑	23	Continuer tout droit pour rester sur Route de Bonfol, 247.1 (Bonfol)	3 h 3 min	1.04 km
184.28 km	↻	23	Au rond-point, prenez sortie 2 pour rester sur Route d'Alle, 247.1 (Vendlincourt)	3 h 4 min	1.61 km
185.89 km	↑	24	Continuer tout droit pour rester sur 247.1 (Vendlincourt)	3 h 5 min	1.17 km
187.06 km	↑	24	Continuer tout droit pour rester sur Route de Vendlincourt, 247.1 (Alle)	3 h 7 min	258 m
187.32 km	↻	24	Au rond-point, prenez sortie 2 pour rester sur Route de Miécourt, 247 (Alle)	3 h 7 min	881 m
188.2 km	↑	24	Continuer tout droit pour rester sur Route d'Alle, 247 (Alle)	3 h 8 min	1.92 km
190.13 km	↑	24	Continuer tout droit pour rester sur 247 (La Baroche)	3 h 10 min	22 m
190.15 km	↷	24	Tourner à droite pour rester sur 247 (La Baroche)	3 h 10 min	7 m
190.16 km	↑	24	Continuer tout droit pour rester sur Route de Charmoille, 247 (La Baroche)	3 h 10 min	322 m
190.48 km	↷	24		3 h 10 min	1.61 km
192.09 km	↑	24	Continuer tout droit pour rester sur Le Closelat (La Baroche)	3 h 12 min	143 m
192.23 km	↶	24	Tourner à gauche pour rester sur 247.3 (La Baroche)	3 h 12 min	85 m
192.32 km	↑	24	Continuer tout droit pour rester sur Route de la Montoie, 247.3 (La Baroche)	3 h 12 min	562 m
192.88 km	↻	24	Au rond-point, prenez sortie 1 pour rester sur Sous le Montillat (La Baroche)	3 h 12 min	483 m
193.36 km	↑	24	Continuer tout droit pour rester sur Les Oeuches (La Baroche)	3 h 13 min	89 m
193.45 km	↷	24	Tourner légèrement à droite pour rester sur Le Pécal (La Baroche)	3 h 13 min	343 m
193.79 km	↑	25	Continuer tout droit pour rester sur La Scierie (La Baroche)	3 h 13 min	486 m
194.28 km	↑	25	Continuer tout droit pour rester sur Le Pécal (La Baroche)	3 h 14 min	563 m
194.85 km	↑	25	Continuer tout droit pour rester sur Sous le Château (La Baroche)	3 h 14 min	456 m
195.3 km	↑	25	Continuer tout droit pour rester sur La Pontenaie (La Baroche)	3 h 15 min	225 m
195.53 km	↑	25	Continuer tout droit pour rester sur Les Vies (La Baroche)	3 h 15 min	183 m
195.71 km	↑	25		3 h 15 min	827 m
196.54 km	↶	25	Tourner à gauche pour rester sur La Malcôte, 6 (La Baroche)	3 h 16 min	283 m
196.82 km	↷	25	Tourner légèrement à gauche pour rester sur 6 (La Baroche)	3 h 16 min	11.67 km
208.49 km	↶	26	Tourner à gauche pour rester sur Chemin du Moulin (Develier)	3 h 28 min	20 m

208.51 km		26	Tourner à droite pour rester sur Rue de l'Eglise (Develier)	3 h 28 min	114 m
208.63 km		26	Tourner franchement à droite pour rester sur Route de Bourrignon, 250 (Develier)	3 h 28 min	113 m
208.74 km		26	Tourner légèrement à gauche pour rester sur Rue de la Liberté, 6 (Develier)	3 h 28 min	532 m
209.27 km		26	Continuer tout droit pour rester sur 6 (Develier)	3 h 29 min	204 m
209.48 km		26	Tourner à droite pour rester sur La Condemenne (Develier)	3 h 29 min	97 m
209.57 km		26	Tourner légèrement à gauche pour rester sur Rue du Canal (Develier)	3 h 29 min	115 m
209.69 km		26	Tourner à gauche pour rester sur Route de Courtételle (Develier)	3 h 29 min	81 m
209.77 km		26	Tourner à droite pour rester sur Route de Delémont, 6 (Develier)	3 h 29 min	969 m
210.74 km		26	Continuer tout droit pour rester sur Route de Porrentruy, 6 (Delémont)	3 h 30 min	1.41 km
212.15 km		27	Au rond-point, prenez sortie 2 pour rester sur Route de Porrentruy, 6, 18 (Delémont)	3 h 32 min	549 m
212.7 km		27		3 h 32 min	