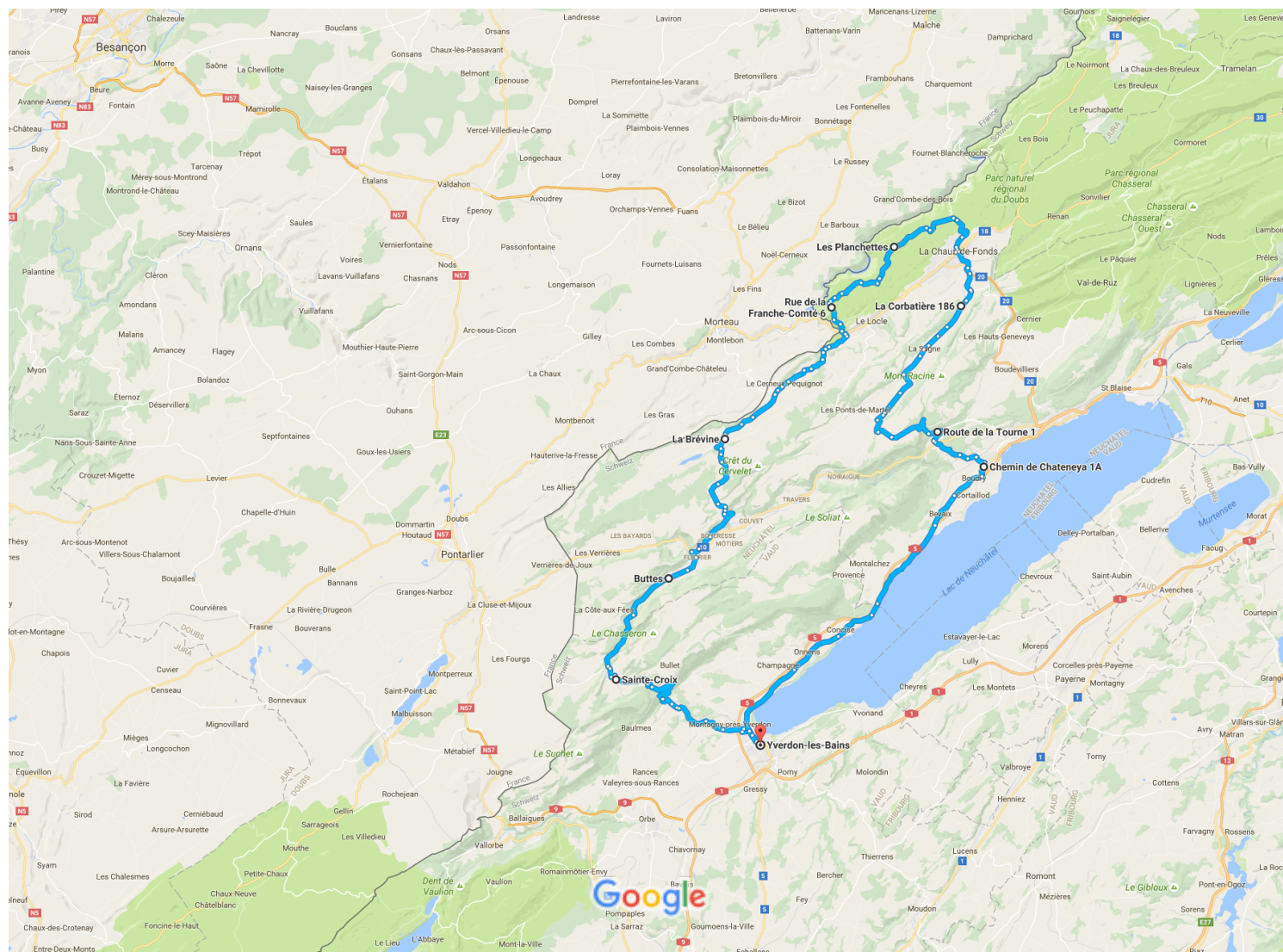




Yverdon-les-Bains à Yverdon-les-Bains

En voiture 138 km, 2 h 58 min



Données cartographiques ©2016 Google 5 km

Yverdon-les-Bains

↑ 1. Prendre la direction nord-est sur Rue du Casino vers Pl. des Droits de l'Homme 14 s (53 m)

Suivre Route 5, Quai de la Thièle et Route 5 en direction de Rue Edouard-Verdan 4 min (1,4 km)

↶ 2. Prendre à gauche sur Rue des Remparts/Route 5 350 m

📍 3. Au rond-point, prendre la 2e sortie et continuer sur Rue des Remparts/Route 5 74 m

↷ 4. Prendre légèrement à droite sur Pont de Gleyres/Route 5 54 m

↷ 5. Prendre à droite sur Quai de la Thièle

-
- 600 m
- 6. Prendre à droite sur Rue de Neuchâtel/Route 5
[i Continuer de suivre Route 5](#)
-
- 350 m

Prendre Route de Sainte-Croix, Route de Method, Rue du Village, Route de Sainte-Croix..., puis Avenue des Alpes en direction de Rue Neuve à Sainte-Croix

21 min (18,1 km)

- ↶ 7. Prendre à gauche sur Rue Edouard-Verdan
-
- 550 m
- 8. Tourner à droite pour rester sur Rue Edouard-Verdan
-
- 280 m
- ♀ 9. Au rond-point, prendre la 3e sortie sur Route de Sainte-Croix
[i Traverser 3 ronds-points](#)
-
- 1,6 km
- ⬆ 10. Rejoindre Route de Method
-
- 1,5 km
- ↑ 11. Continuer sur Rue du Village
-
- 2,7 km
- ↑ 12. Continuer sur Le Motty/Route d'Essert
[i Continuer de suivre Le Motty](#)
-
- 230 m
- ↑ 13. Continuer sur Route de Peney
-
- 400 m
- ↑ 14. Continuer sur Route de Sainte-Croix
-
- 1,4 km
- ↑ 15. Continuer sur Grange-la-Côte
-
- 72 m
- ↑ 16. Grange-la-Côte tourne légèrement à droite et devient Granges-la-Côte
-
- 6,1 km
- ↑ 17. Granges-la-Côte tourne légèrement à droite et devient Rue du Castel
-
- 650 m
- ↑ 18. Continuer sur Sur les Carrières
-
- 1,1 km
- ↑ 19. Continuer sur Chalet du Rocher
-
- 280 m
- ↑ 20. Continuer sur Avenue des Alpes
-
- 1,3 km
- ↑ 21. Continuer sur Rue Neuve
-
- 30 m

25 min (19,5 km)

Sainte-Croix

- ↑ 22. Prendre la direction nord-ouest sur Rue Neuve vers Rue de l'Arnon
300 m
- ↑ 23. Continuer sur Rue des Arts
350 m
- ↑ 24. Rue des Arts tourne à droite et devient Avenue de Neuchâtel
650 m
- ↑ 25. Continuer sur Chemin du Mon-des-Cerfs
150 m
- ↑ 26. Continuer sur Grand-Rue
64 m
- ↷ 27. Tourner à droite (panneaux vers Neuchâtel/Fleurier)
4,8 km
- ↑ 28. Continuer sur Le Faubourg
3,5 km
- ↑ 29. Continuer sur Bas-de-la-Route
260 m
- ↑ 30. Continuer sur Rue du Milieu
270 m

12 min (10,3 km)

Buttes

- ↑ 31. Prendre la direction est sur Rue de la Gare vers Derrière-Cour
250 m
- ↑ 32. Continuer sur Tivoli
1,3 km
- ↑ 33. Continuer sur Rue de l'Industrie
1,2 km
- 📍 34. Au rond-point, prendre la 3e sortie sur Rue de la Place-d'Armes
550 m
- ↷ 35. Prendre à droite sur Route 10 (panneaux vers Neuchâtel)
600 m
- ↶ 36. Prendre à gauche sur Rue des Moulins
42 m
- ↷ 37. Prendre à droite sur Belle-Ile
1,4 km
- ↑ 38. Continuer sur Plan-ESSERT

-
- ↑ 39. Continuer sur Vers chez Bordon 3,3 km

 - ↑ 40. Continuer sur Moulin de la Roche 230 m

 - ↑ 41. Continuer sur La Roche 270 m

 - ↑ 42. Continuer sur La Roche 600 m

 - ↑ 42. Continuer sur Route de la Brévine 1,9 km

 - ↑ 43. Continuer sur Le Petit-Baillod 2,1 km

 - ↑ 44. Continuer sur Le Baillod-Dessous 700 m

 - ↑ 45. Continuer sur Sur les Gez 450 m

 - ↑ 46. Continuer sur La Queue 1,0 km

 - ↑ 47. Continuer sur Le Montagnard/Village 210 m

 - ↗ 48. Prendre à droite sur Village 62 m

 - ↖ 49. Tourner à gauche pour rester sur Village 71 m

 - ↗ 50. Tourner à droite pour rester sur Village 61 m

20 min (16,2 km)

La Brévine

Prendre Chobert, Maix-Lidor, Maix-Pétremand, Les Etages et La Soldanella en direction de Route Cantonale/Route 20 à Le Locle

-
- ↑ 51. Prendre la direction nord sur Village 13 min (13,0 km)

 - ↑ 52. Continuer sur Derrière-Village 110 m

 - ↑ 53. Continuer sur Route du Locle 120 m

 - ↑ 54. Continuer sur Chobert 130 m

 - ↑ 55. Continuer sur Maix-Lidor 1,4 km

-
- ↑ 56. Continuer sur Maix-Pétrémand 1,1 km

 - ↑ 57. Continuer sur Le Bas du Cerneux 2,4 km

 - ↗ 58. Prendre légèrement à droite sur Route Cantonale (panneaux vers Le Locle/Les Brenets) 400 m

 - ↑ 59. Continuer sur Au Village 400 m

 - ↑ 60. Continuer sur Les Etages 650 m

 - ↑ 61. Les Etages tourne légèrement à droite et devient Le Creux 1,5 km

 - ↑ 62. Continuer sur La Soldanella 550 m

 - ↑ 63. Continuer sur L'Ermitage 1,2 km

 - ↑ 64. Continuer sur Le Prévoux 550 m

 - ↑ 65. Continuer sur Le Chauffaud 400 m

 - ↑ 66. Continuer sur Route Cantonale 350 m

 - ↶ 67. Tourner à gauche pour rester sur Route Cantonale 1,6 km

 - ↶ 68. Prendre à gauche sur Route Cantonale/Route 20 (panneaux vers Besançon/Morteau/Les Brenets) 190 m

 - ↶ 68. Prendre à gauche sur Route Cantonale/Route 20 (panneaux vers Besançon/Morteau/Les Brenets) 1 min (350 m)

Suivre Chemin de Rançonnière, Le Bas des Frêtes et Rue du Châtelard en direction de Rue de la Franche-Comté à Les Brenets

-
- ↗ 69. Prendre à droite sur Chemin de Rançonnière 3 min (2,2 km)

 - ↑ 70. Continuer sur Le Bas des Frêtes 650 m

 - ↑ 71. Continuer tout droit sur Rue du Châtelard 600 m

 - ↑ 72. Continuer sur Rue de la Franche-Comté 800 m

 - ↑ 72. Continuer sur Rue de la Franche-Comté 170 m

17 min (15,5 km)

Rue de la Franche-Comté 6

2416 Les Brenets

- ↑ 73. Prendre la direction nord-ouest sur Rue de la Franche-Comté vers Les Grands-Prés
33 s (350 m)

Prendre Les Recrettes, Les Siméons et Route des Monts en direction de votre destination à Les Planchettes

14 min (7,6 km)

- ↘ 74. Prendre à droite sur Grand-Cernil
190 m
- ↑ 75. Continuer sur Champs-Ethevenots
400 m
- ↘ 76. Prendre à droite sur Geys
700 m
- ↑ 77. Geys tourne légèrement à droite et devient Cernil-Briot/Les Recrettes
[i Continuer de suivre Les Recrettes](#)
1,8 km
- ↑ 78. Continuer sur Les Siméons
1,3 km
- ↙ 79. Prendre à gauche sur Le Basset
400 m
- ↑ 80. Continuer sur Route des Monts
2,8 km
81. Prendre le rond-point
31 m

15 min (8,0 km)

Les Planchettes

Prendre Sur le Ring et Les Joux-Derrière en direction de Les Bulles à La Chaux-de-Fonds

8 min (5,6 km)

- ↑ 82. Prendre la direction ouest vers Chemin du Châtelot
49 m
- 🔄 83. Au rond-point, prendre Route des Monts
82 m
- ↑ 84. Continuer sur Village
110 m
- ↑ 85. Continuer sur Route des Monts

-
- ↑ 86. Continuer sur Sur le Ring 54 m

 - ⤴ 87. Rejoindre Le Dazenet 2,6 km

 - ↑ 88. Continuer sur Les Joux-Derrière 300 m

 - ↑ 88. Continuer sur Les Joux-Derrière 2,3 km

Prendre Rue de Biaufond, Rue de la Charrière, Rue de l'Hôtel-de-Ville, Le Reymond et Rue Neuve en direction de La Corbatière à La Sagne

13 min (8,9 km)

-
- ↘ 89. Prendre à droite sur Les Bulles 300 m

 - ↑ 90. Continuer sur Rue de Biaufond 2,1 km

 - ↑ 91. Continuer sur Rue de la Charrière 850 m

 - ↙ 92. Prendre légèrement à gauche sur Rue du Versoix 170 m

 - ↑ 93. Continuer sur Rue de la Balance/Route 18
i Continuer de suivre Route 18 350 m

 - 🌀 94. Au rond-point, prendre la 2e sortie sur Avenue Léopold-Robert/Route 18
i Continuer de suivre Route 18 240 m

 - ↘ 95. Prendre à droite sur Rue de l'Hôtel-de-Ville (panneaux vers Neuchâtel) 1,6 km

 - 🌀 96. Au rond-point, prendre la 2e sortie sur Les Grandes-Crosettes en direction de Neuchâtel/Les Ponts-de-Martel/La Vue des Alpes 550 m

 - ↑ 97. Continuer sur Le Reymond 1,4 km

 - ↘ 98. Prendre légèrement à droite sur Boinod 110 m

 - ↘ 99. Prendre à droite sur Rue Neuve 800 m

 - ↑ 100. Continuer sur La Corbatière
i Votre destination se trouvera sur la droite. 500 m

21 min (14,4 km)

La Corbatière 186

2314 La Sagne

Prendre La Corbatière, Rue Neuve, Miéville et Les Coeudres en direction de Plamboz

7 min (6,7 km)

-  101. Prendre la direction sud sur La Corbatière

-  102. Continuer sur Rue Neuve

-  103. Continuer sur Miéville

-  104. Continuer sur Le Crêt


-  105. Tourner à gauche pour rester sur Le Crêt


-  106. Continuer sur Rue Neuve


-  107. Continuer sur Les Coeudres


Continuer sur Plamboz. Prendre Le Pré Sec en direction de Les Petits Ponts à Brot-Plamboz

5 min (4,5 km)

-  108. Prendre à gauche sur Plamboz

-  109. Continuer sur Le Pré Sec

-  110. Continuer sur Les Abattes

-  111. Continuer sur Les Petits Ponts

Prendre Route de Montmollin en direction de Route de la Tourne à Rochefort

8 min (7,8 km)

-  112. Tourner à gauche pour rester sur Les Petits Ponts

-  113. Continuer sur Les Attis

-  114. Continuer sur Route de Montmollin

-  115. Continuer sur Route de la Tourne
 [Votre destination se trouvera sur la droite.](#)

20 min (18,9 km)

Route de la Tourne 1

2019 Rochefort

- ↑ 116. Prendre la direction est sur Route de la Tourne vers Route des Grattes 230 m

- ↗ 117. Prendre à droite sur Route des Grattes (panneaux vers Lausanne/Rochefort) 1,0 km

- ↖ 118. Prendre à gauche sur Rue du Collège 140 m

- ↑ 119. Continuer sur Les Biolles (panneaux vers Lausanne) 2,4 km

- ↑ 120. Continuer sur Rue de la Gare 600 m

- ↑ 121. Rue de la Gare tourne à gauche et devient Rue du Lac 700 m

- ⦿ 122. Au rond-point, continuer tout droit sur Route de Sombacour
i Traverser le rond-point 800 m

- ↑ 123. Continuer sur Chemin de Notre Dame
i Votre destination se trouvera sur la droite. 290 m

9 min (6,2 km)

Chemin de Chateneya 1A

2013

Prendre Route de Colombier en direction de Route du Vignoble/Route 5 à Boudry

- ↑ 124. Prendre la direction sud sur Chemin de Notre Dame vers Chemin de Chateneya 1 min (800 m)

- ↑ 125. Continuer sur Route de Colombier 140 m

- ↑ 125. Continuer sur Route de Colombier 700 m

Suivre Route 5 en direction de Rue des Remparts à Yverdon-les-Bains


- ⦿ 126. Au rond-point, prendre la 1re sortie sur Route du Vignoble/Route 5 en direction de Lausanne/Boudry
i Continuer de suivre Route 5 39 min (28,5 km)

- ⦿ 127. Au rond-point, continuer tout droit sur Route de Sombacour 2,6 km

-  127. Au rond-point, prendre la 2e sortie et continuer sur Route 5 en direction de Lausanne/Bevaix


 2,7 km
-  128. Au rond-point, prendre la 1re sortie sur Chemin des Maladières/Route 5
 Continuer de suivre Route 5

 7,4 km
-  129. Au rond-point, prendre la 1re sortie sur Pont de la Raisse/Route 5

 1,0 km
-  130. Au rond-point, prendre la 1re sortie sur La Raisse/Route 5
 Continuer de suivre Route 5


 3,1 km
-  131. Continuer sur Route Cantonale/Route 5
 Continuer de suivre Route 5


 4,3 km
-  132. Au rond-point, prendre la 1re sortie et continuer sur Route 5


 7,2 km
-  133. Au rond-point, prendre la 1re sortie sur Rue des Remparts/Route 5

 300 m

Rouler en direction de Rue du Casino

-  134. Prendre légèrement à droite sur Rue des Remparts

 25 s (97 m)
-  135. Prendre à droite sur Rue du Casino

 44 m
-  136. Prendre à droite sur Rue du Casino

 53 m

41 min (29,4 km)

Yverdon-les-Bains

Cet itinéraire est fourni à titre indicatif. Il est possible que vous deviez suivre un itinéraire différent de celui indiqué en raison de travaux, de bouchons, des conditions météorologiques, de déviations ou d'autres perturbations. Veuillez en tenir compte lors de la préparation de votre trajet. Veuillez en outre à respecter le code de la route et la signalisation sur votre trajet.