

Données cartographiques ©2016 Google 5 km

## Brig

- ↑ 1. Prendre la direction ouest sur Saltinapl. vers Oberer Saltinadamm 36 m

---

- ↑ 2. Continuer sur Gliserallee 290 m

---

- 🔄 3. Au rond-point, prendre la 1re sortie sur Glismattenstrasse 290 m

---

- 🔄 4. Au rond-point, prendre la 2e sortie sur Ueberlandstrasse 300 m

---

- ➡ 5. Prendre à droite sur Route 19 17,8 km

---

- 🔄 6. Au rond-point, prendre la 1re sortie sur Furkastrasse/Route 19  
i Continuer de suivre Route 19 14,6 km

---



38 min (33,3 km)



## Münster-Geschinen


- ↑ 7. Prendre la direction est sur Furkastrasse/Route 19 vers Oberst Viertel 5 min (4,2 km)


**Continuer sur Nufenenstrasse. Prendre Nufenenpass/Passo della Novena et Fontana en direction de Via della Stazione à Airolo**


44 min (37,7 km)


-  8. Prendre à droite sur Nufenenstrasse (panneaux vers Airolo/Nufenen)  
 Fermeture possible de portions de cette route certains jours ou à certaines heures.  


---
-  9. Continuer sur Nufenenpass/Passo della Novena  
 Fermeture possible de portions de cette route certains jours ou à certaines heures.  


---
-  10. Continuer sur All'Acqua  


---
-  11. Continuer sur Cioss Prato  


---
-  12. Continuer sur Zona Selva  

---
-  13. Continuer sur Zona Villa  

---
-  14. Continuer sur Ossasco  

---
-  15. Continuer sur Tre Croci  

---
-  16. Continuer sur Fontana  

---
-  17. Continuer sur Via della Stazione  


---

49 min (41,9 km)


## Airolo

-  18. Prendre la direction ouest sur Via S. Gottardo/Route 2 vers Lüina  
 Fermeture possible de portions de cette route certains jours ou à certaines heures.  

---
-  19. Prendre à droite sur Route 2  
 Fermeture possible certains jours ou à certaines heures.  

---
-  20. Tourner à gauche pour rester sur Route 2  
 Fermeture possible de portions de cette route certains jours ou à certaines heures.  

---
-  21. Continuer sur Motto Bartola-Stüei  

---
-  22. Tourner à gauche pour rester sur Motto Bartola-Stüei  

---
-  23. Continuer sur Tremola

3,4 km

20 min (11,1 km)

## Tremola

6780 Airolo

- ↑ 24. Prendre la direction nord-ouest sur Tremola  
2,0 km
- ↑ 25. Continuer tout droit  
350 m
- ↷ 26. Tourner à droite  
110 m

7 min (2,5 km)

## Sasso San Gottardo

Passo del San Gottardo, 6781 Airolo

- ↑ 27. Prendre la direction sud-ouest  
110 m
- ↷ 28. Tourner à droite vers Passo del S. Gottardo/Route 2  
27 m
- ↶ 29. Tourner à gauche vers Passo del S. Gottardo/Route 2  
180 m
- ↷ 30. Prendre à droite sur Passo del S. Gottardo/Route 2  
[i](#) Continuer de suivre Route 2  
**⚠** Fermeture possible de portions de cette route certains jours ou à certaines heures.  
8,6 km
- 📍 31. Au rond-point, prendre la 2e sortie sur a/Gotthardstrasse/Route 19/Route 2 en direction de E35/A2/Oberalppass/Andermatt  
98 m

11 min (9,0 km)

## Hospental

- ↑ 32. Prendre la direction ouest sur a/Gotthardstrasse  
75 m
- 📍 33. Au rond-point, prendre la 1re sortie sur a/Furkastrasse/St. Karli/Route 19 en direction de Furkapass/Realp  
[i](#) Continuer de suivre a/Furkastrasse/Route 19  
**⚠** Fermeture possible de portions de cette route certains jours ou à certaines heures.  
34,2 km
- ↶ 34. Prendre à gauche sur Dorfstrasse

44 min (34,3 km)

## Obergoms

- ↑ 35. Prendre la direction ouest sur Dorfstrasse vers a/Rottenstrasse

13 s (72 m)

### Suivre Route 19 en direction de Brig. Quitter Route 19

45 min (40,5 km)

- ↶ 36. Prendre à gauche sur Furkastrasse/Route 19

 Continuer de suivre Route 19

38,1 km

- 📍 37. Au rond-point, prendre la 2e sortie et continuer sur Route 19 en direction de Lausanne/Brig

2,3 km

- ↷ 38. Prendre la sortie

130 m

### Prendre Ueberlandstrasse, Glismattenstrasse et Gliserallee en direction de Saltinapl.

4 min (1,4 km)

- 📍 39. Au rond-point, prendre la 2e sortie

35 m

- ↶ 40. Rester sur la file de gauche pour continuer vers Furkastrasse

150 m

- ↑ 41. Continuer sur Furkastrasse

130 m

- 📍 42. Au rond-point, prendre la 1re sortie sur Ueberlandstrasse

350 m

- 📍 43. Au rond-point, prendre la 2e sortie sur Glismattenstrasse

300 m

- 📍 44. Au rond-point, prendre la 3e sortie sur Gliserallee

350 m

- ↑ 45. Continuer sur Saltinapl.

36 m

49 min (41,9 km)

## Brig

Cet itinéraire est fourni à titre indicatif. Il est possible que vous deviez suivre un itinéraire différent de celui indiqué en raison de travaux, de bouchons, des conditions météorologiques, de déviations ou d'autres perturbations. Veuillez en tenir compte lors de la préparation de votre trajet. Veuillez en outre à respecter le code de la route et la signalisation sur votre trajet.

